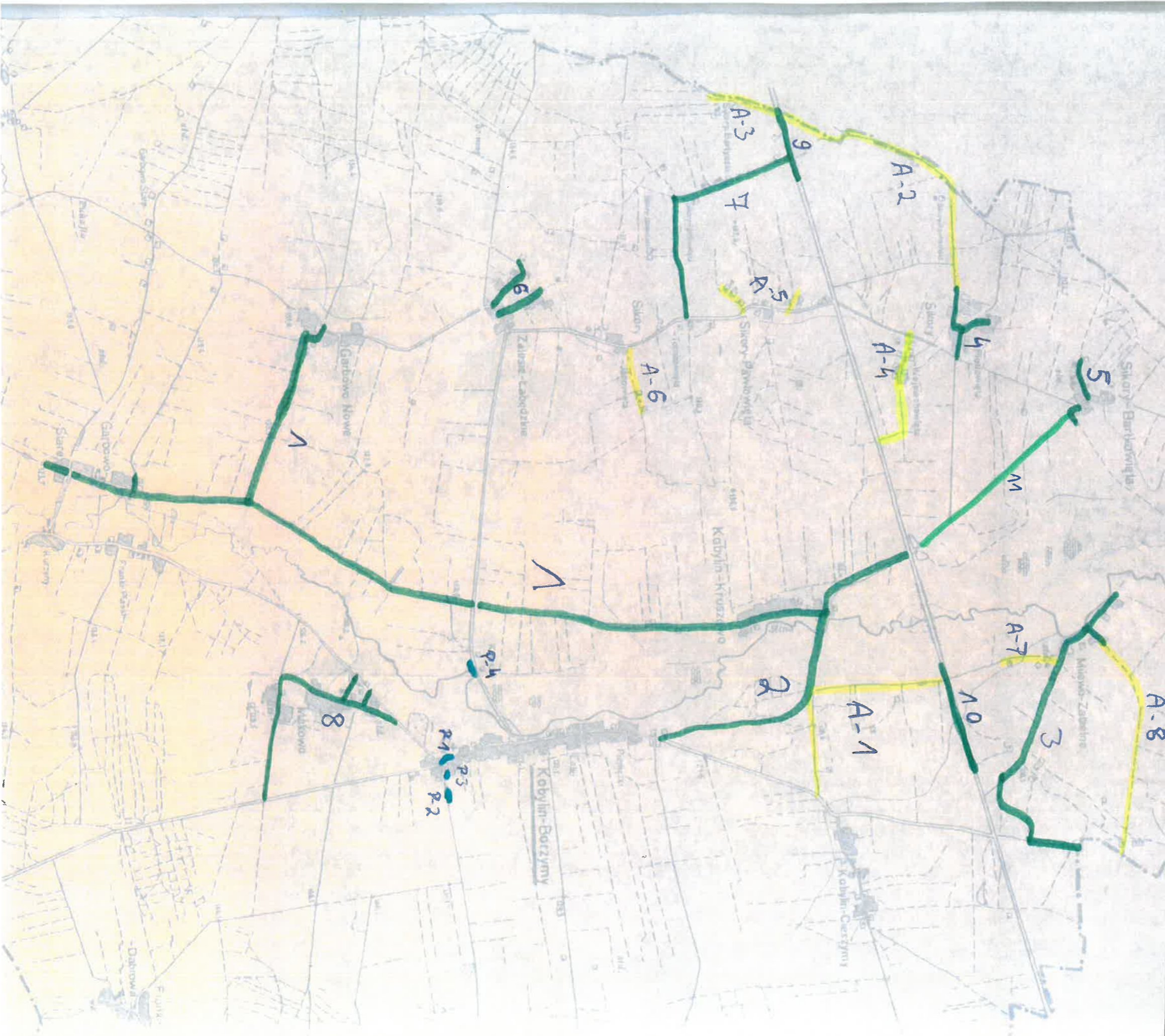
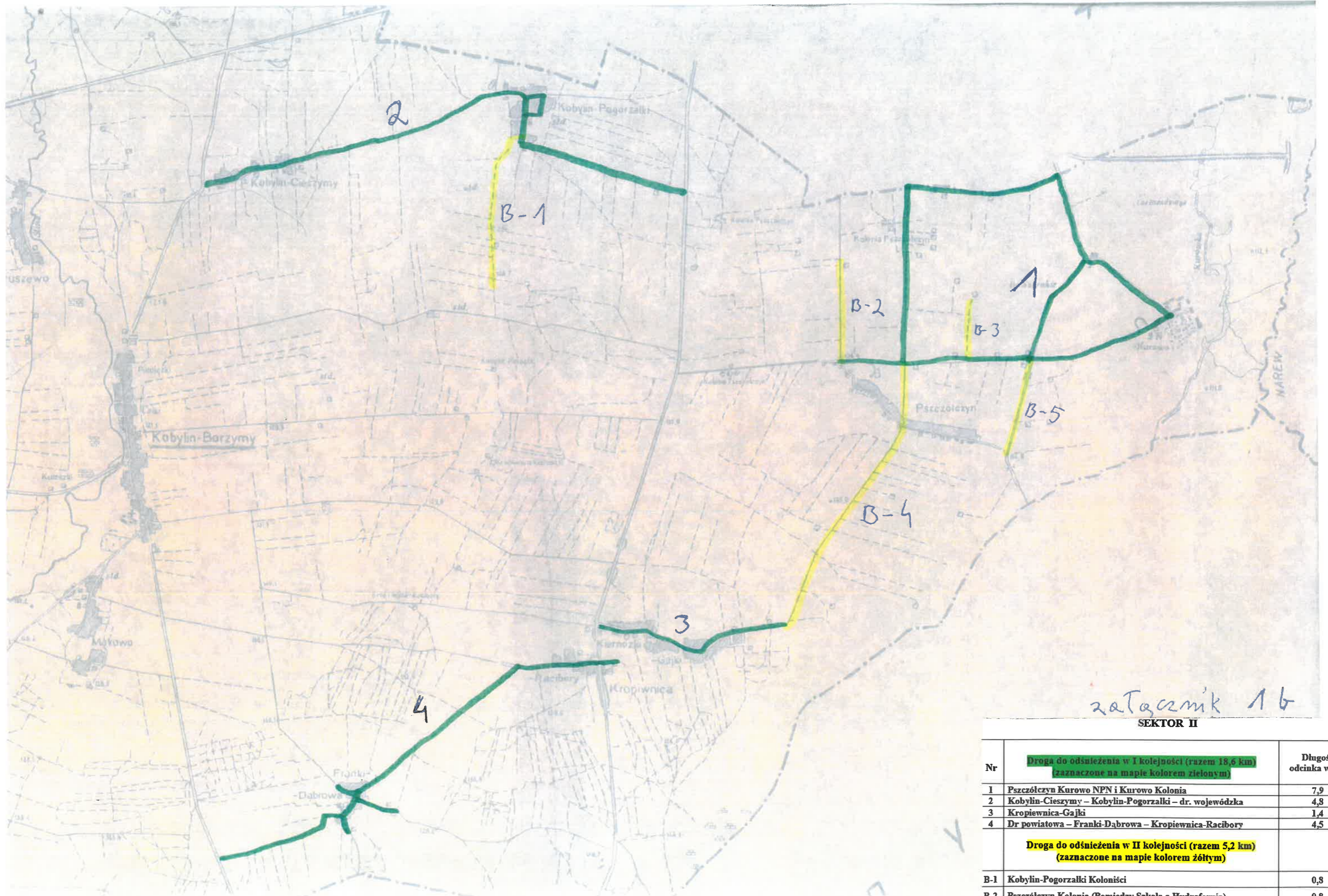


Nr	Opis	Długość odcinka w km
1	K-Kruszewo - K-Kaleszki - Nowe Garborno - Stara Garborno	6,7
2	Kobylin-Przełazki - Kobylin-Kruszewo	1,7
3	S-8 - Miłowo Zabielne oraz do granicy gminy w kier. Kapić	2,5
4	Sikory-Piotrowicz	0,8
5	Sikory-Bartkowitz	0,4
6	Zalesie Zabielne	0,8
7	Sikory-Bartkowitz - Sikory-Tomkowitz	1,7
8	Makowo	2,2
9	Sikory-Bartkowitz od rz. gminy w stronę Węzła Sikory	0,5
10	Od Władzika Kobylin-Kruszewo do Węzła Kobylin	1,6
11	Od SS do Sikor-Bartkowitz	1,5
Droga do odsieźnienia w II kolejności 7,10 km (zaznaczone na mapie kolorem żółtym)		
A-1	Kolonie: Kobylin-Ceszyń - Kobylin-Kruszewo	0,9
A-2	Sikory-Piotrowicz w kier. Plebanie 1 do drogi S-8	2,2
A-3	Sikory-Piotrowicz do kolonistów przy granicy gminy	0,4
A-4	Sikory-Woidechowitz	0,9
A-5	Sikory-Pantowicz	0,5
A-6	Sikory-Janowicz	0,4
A-7	Miłowo Zabielne	0,3
A-8	Miłowo Zabielne za wioską	1,5
zaznaczone na mapie kolorem niebieskim		
P-1	Centrum: Gmina, Słupy, Kościół i Stara Szkoła	1
P-2	Szkoła Podstawowa	1
P-3	Orodek Zdrowia	0,5
P-4	Bank Spółdzielczy	0,2



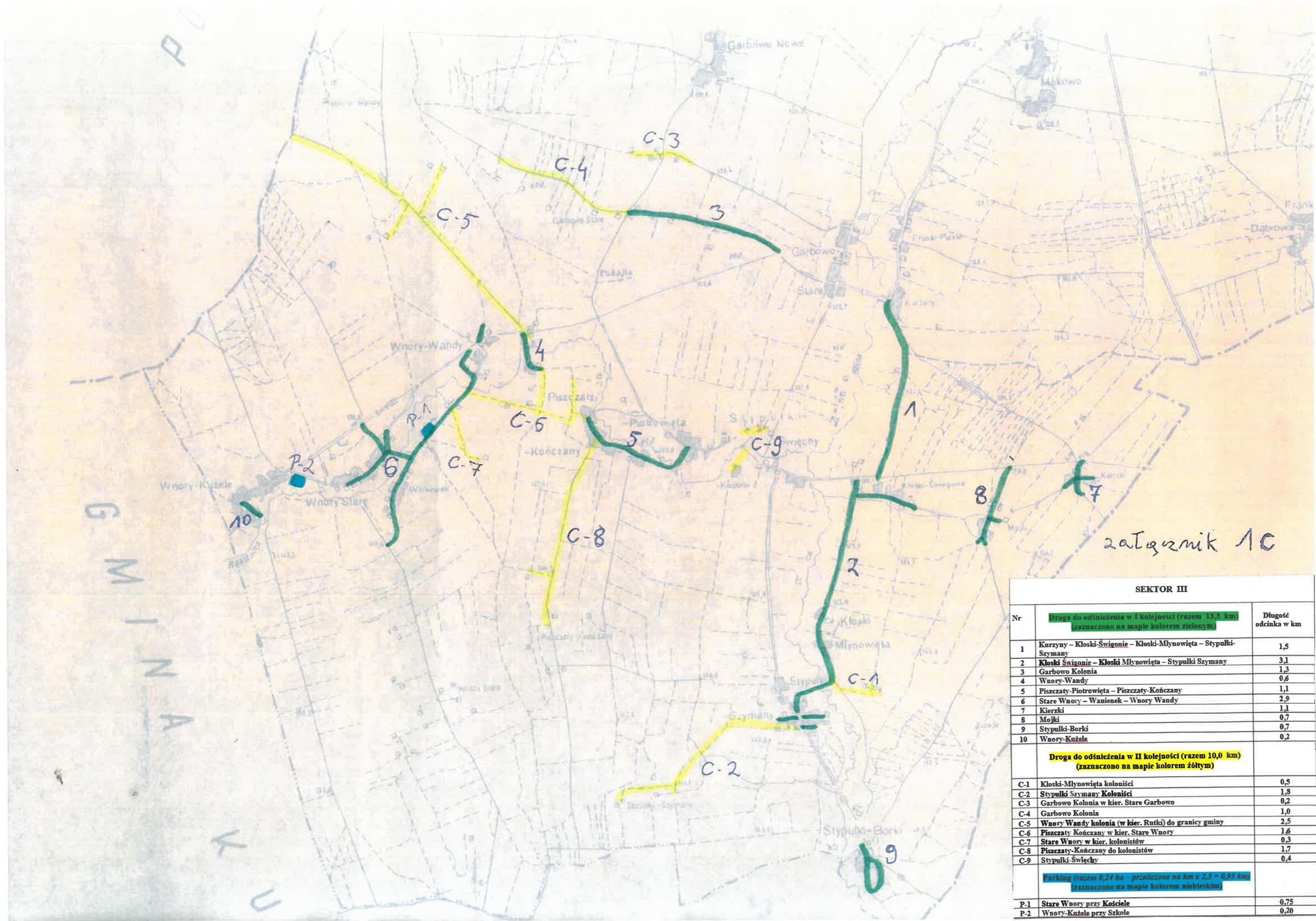
załącznik 1a



załącznik 1b

SEKTOR II

Nr	Droga do odśnieżenia w I kolejności (razem 18,6 km) (zaznaczone na mapie kolorem zielonym)	Długość odcinka w km
1	Pszczółczyn Kurowo NPN i Kurowo Kolonia	7,9
2	Kobylin-Cieszymy – Kobylin-Pogorzalki – dr. wojewódzka	4,8
3	Kropiwnica-Gajki	1,4
4	Dr powiatowa – Franki-Dąbrowa – Kropiwnica-Racibory	4,5
Droga do odśnieżenia w II kolejności (razem 5,2 km) (zaznaczone na mapie kolorem żółtym)		
B-1	Kobylin-Pogorzalki Koloniści	0,8
B-2	Pszczółczyn Kolonia (Pomiędzy Szkołą a Hydrofornią)	0,8
B-3	Kurowo Kolonia (od dr do NPN do kolonistów)	0,2
B-4	Pszczółczyn – Kropiwnica Gajki	2,4
B-5	Pszczółczyn (od dr. powiatowej do drogi do NPN)	1,0



załącznik 1C

SEKTOR III		
Nr	Opis odcinka	Długość odcinka w km
Droga do oddzielenia w I kolejności (razem 13,3 km) (zaznaczono na mapie kolorem zielonym)		
1	Kurzyny - Kłoski-Swignie - Kłoski-Młynowięta - Stypulki-Szymany	1,5
2	Kłoski Swignie - Kłoski Młynowięta - Stypulki Szymany	3,1
3	Garbówko Kolonia	1,3
4	Wnory-Wandy	0,6
5	Piszczaty-Piotrowięta - Piszczaty-Kończany	1,1
6	Stare Wnory - Wanierek - Wnory Wandy	2,9
7	Kierzki	1,1
8	Mojki	0,7
9	Stypulki-Borki	0,7
10	Wnory-Kuźele	0,2
Droga do oddzielenia w II kolejności (razem 10,0 km) (zaznaczono na mapie kolorem żółtym)		
C-1	Kłoski-Młynowięta kolonisti	0,5
C-2	Stypulki Szymany Kolonisti	1,8
C-3	Garbówko Kolonia w kier. Stare Garbówko	0,2
C-4	Garbówko Kolonia	1,0
C-5	Wnory Wandy kolonia (w kier. Rutki) do granicy gminy	2,5
C-6	Piszczaty Kończany w kier. Stare Wnory	1,6
C-7	Stare Wnory w kier. kolonistów	0,3
C-8	Piszczaty-Kończany do kolonistów	1,7
C-9	Stypulki-Swiechy	0,4
Parkingi (razem 0,24 ha - przeliczone na km x 2,5 = 0,93 km) (zaznaczono na mapie kolorem niebieskim)		
P-1	Stare Wnory przy Kościele	0,75
P-2	Wnory-Kuźele przy Szkole	0,20