

Kopie mapy zasadniczej

Skala 1 : 1000

34-64 64

Wzrost: 172cm, podłaskie

Powiat: wrocławski

Gmina: Kobylno

Orch: 245 931 054

Nr ark. mapy 245 931 054

Wysokie Maz. dnia 2015-09-15

GN 6502 wuz 2015

34-63

LEGENDA

PRYTA BETONOWA

360 x 25 cm

CHODNIK PRZEDWIAZ 20 x 30

34-62

LS-V

62

98

34-58

LS-V

34-57

LS-V

34-56

LS-V

34-55

LS-V

34-54

LS-V

34-53

LS-V

34-52

LS-V

34-51

LS-V

34-50

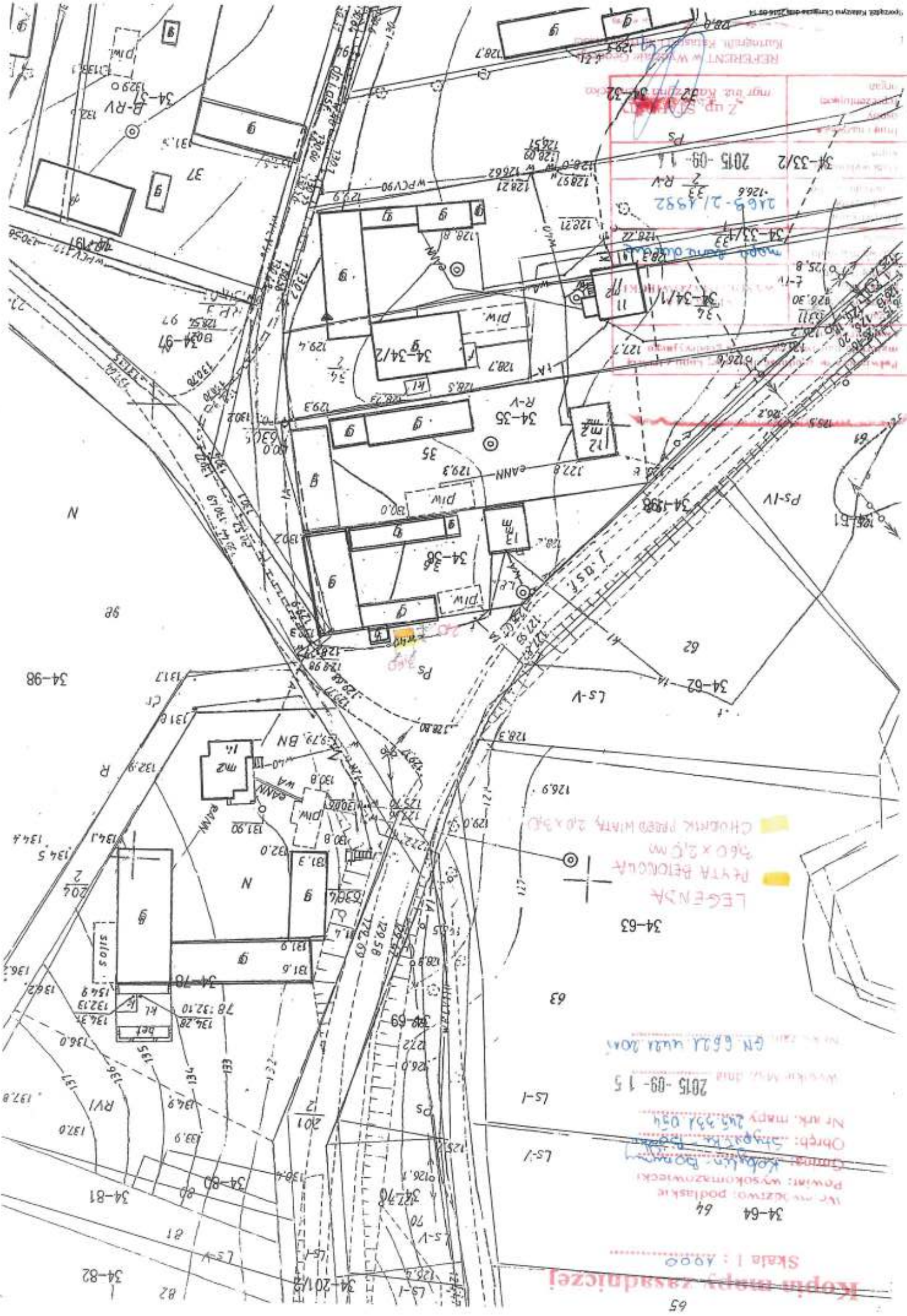
LS-V

34-49

LS-V

34-48

LS-V



N

98

34-98

R

134.5

134.4

134.5

134.4

134.5

134.4

134.5

134.4

134.5

134.4

134.5

134.4

134.5

134.4

134.5

134.4

134.5

134.4

134.5

134.4

134.5

134.4

134.5

134.4

134.5

134.4

134.5

134.4

134.5

134.4

134.5

134.4

134.5

134.4

134.5

134.4

134.5

134.4

134.5

134.4

134.5

134.4

134.5

134.4

134.5

134.4

134.5

134.4

134.5

134.4

134.5

134.4

134.5

134.4

134.5

134.4

134.5

134.4

134.5

134.4

134.5

134.4

134.5

134.4

134.5

134.4

134.5

134.4

134.5

134.4

134.5

134.4

134.5

134.4

134.5

134.4

134.5

134.4

134.5

134.4

134.5

134.4

134.5

134.4

134.5

134.4

134.5

134.4

134.5

134.4

134.5

134.4

134.5

134.4

134.5

134.4

134.5

134.4

134.5

134.4

134.5

134.4

134.5

134.4

134.5

134.4

134.5

134.4

134.5

134.4

134.5

134.4

134.5

134.4

134.5

134.4

134.5

134.4

134.5

134.4

134.5

134.4

134.5

134.4

134.5

134.4

134.5

134.4

134.5

134.4

134.5

134.4

134.5

134.4

134.5

134.4

134.5

134.4

134.5

134.4

134.5

134.4

134.5

134.4

134.5

134.4

134.5

134.4

134.5

134.4

134.5

134.4

134.5

134.4

134.5

134.4

134.5

134.4

134.5

134.4

134.5

134.4

134.5

134.4

134.5

134.4

134.5

134.4

134.5

134.4

134.5

134.4

134.5

134.4

134.5

134.4

134.5

134.4

134.5

134.4

134.5

134.4

134.5

134.4

134.5

134.4

134.5

134.4

134.5

134.4

134.5

134.4

134.5

134.4

134.5

134.4

134.5

134.4

134.5

134.4

134.5

134.4

134.5

134.4

134.5

134.4

134.5

134.4

134.5

134.4

134.5

134.4

134.5

134.4

134.5

134.4

134.5

134.4

134.5

134.4

134.5

134.4

134.5

134.4

134.5

134.4

134.5

134.4

134.5

134.4

134.5

134.4

134.5

134.4

134.5

134.4

134.5

134.4

134.5

134.4

134.5

134.4

134.5

134.4

134.5

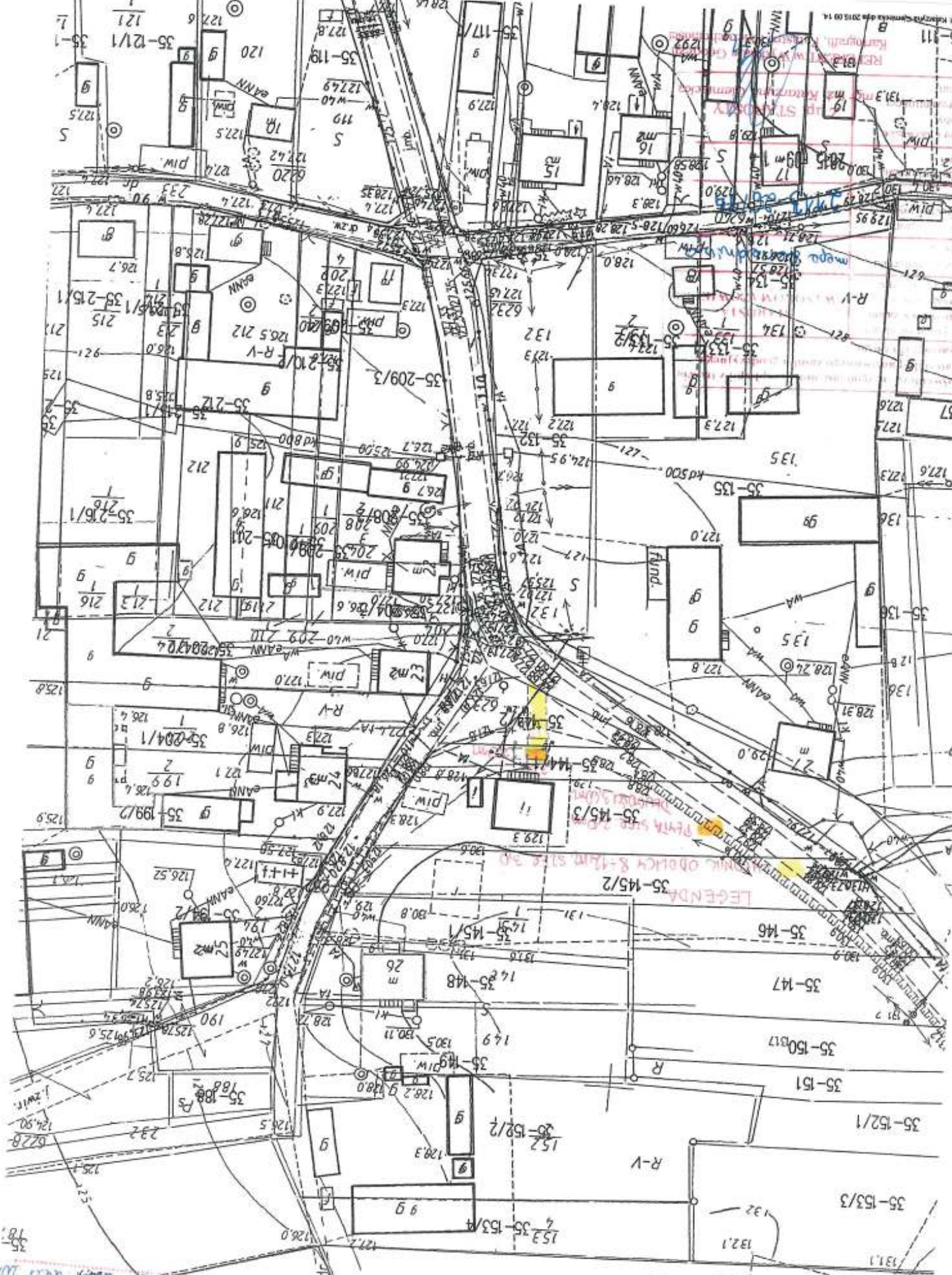
134.4

134.5

134.4

134.5

134.4



**Kopia mapy zasadniczej**

Skala 1 : 1000

2015-09-15

Urząd Miejski w Białymostku  
 Powiat Wysokomazowiecki  
 Gmina: Kąkolany, Sołomy  
 Obręb: Kąkolany, Sołomy  
 Nr ark. mapy: 345.855

2015-09-15  
 Kopia mapy zasadniczej

# Kopia mapy zasadniczej

Skala 1 : 1000

Województwo: podlaskie

Powiat: wysokomazowiecki

Gmina: Koziegłówka

Obwód: Koziegłówka

Nr ark. mapy: 4-23/6

23/6

845 945 805

127.6

127.0

126.4

126.0

125.6

125.2

125.0

124.6

124.2

123.8

123.4

123.0

122.6

122.2

121.8

121.4

121.0

120.6

120.2

119.8

119.4

119.0

118.6

118.2

117.8

117.4

117.0

116.6

116.2

115.8

115.4

115.0

114.6

114.2

113.8

113.4

113.0

112.6

112.2

111.8

111.4

111.0

110.6

110.2

109.8

109.4

109.0

108.6

108.2

107.8

107.4

107.0

106.6

106.2

105.8

105.4

105.0

104.6

104.2

103.8

103.4

103.0

102.6

102.2

101.8

101.4

101.0

100.6

100.2

99.8

99.4

99.0

98.6

98.2

97.8

97.4

97.0

96.6

96.2

95.8

95.4

95.0

94.6

94.2

93.8

93.4

93.0

92.6

92.2

91.8

91.4

91.0

90.6

90.2

89.8

89.4

89.0

88.6

88.2

87.8

87.4

87.0

86.6

86.2

85.8

85.4

85.0

84.6

84.2

83.8

83.4

83.0

82.6

82.2

81.8

81.4

81.0

80.6

80.2

79.8

79.4

79.0

78.6

78.2

77.8

77.4

77.0

76.6

76.2

75.8

75.4

75.0

74.6

74.2

73.8

73.4

73.0

72.6

72.2

71.8

71.4

71.0

70.6

70.2

69.8

69.4

69.0

68.6

68.2

67.8

67.4

67.0

66.6

66.2

65.8

65.4

65.0

64.6

64.2

63.8

63.4

63.0

62.6

62.2

61.8

61.4

61.0

60.6

60.2

59.8

59.4

59.0

58.6

58.2

57.8

57.4

57.0

56.6

56.2

55.8

55.4

55.0

54.6

54.2

53.8

53.4

53.0

52.6

52.2

51.8

51.4

51.0

50.6

50.2

49.8

49.4

49.0

48.6

48.2

47.8

47.4

47.0

46.6

46.2

45.8

45.4

45.0

44.6

44.2

43.8

43.4

43.0

42.6

42.2

41.8

41.4

41.0

40.6

40.2

39.8

39.4

39.0

38.6

38.2

37.8

37.4

37.0

36.6

36.2

35.8

35.4

35.0

34.6

34.2

33.8

33.4

33.0

32.6

32.2

31.8

31.4

31.0

30.6

30.2

29.8

29.4

29.0

28.6

28.2

27.8

27.4

27.0

26.6

26.2

25.8

25.4

25.0

24.6

24.2

23.8

23.4

23.0

22.6

22.2

21.8

21.4

21.0

20.6

20.2

19.8

19.4

19.0

18.6

18.2

17.8

17.4

17.0

16.6

16.2

15.8

15.4

15.0

14.6

14.2

13.8

13.4

13.0

12.6

12.2

11.8

11.4

11.0

10.6

10.2

9.8

9.4

9.0

8.6

8.2

7.8

7.4

7.0

6.6

6.2

5.8

5.4

5.0

4.6

4.2

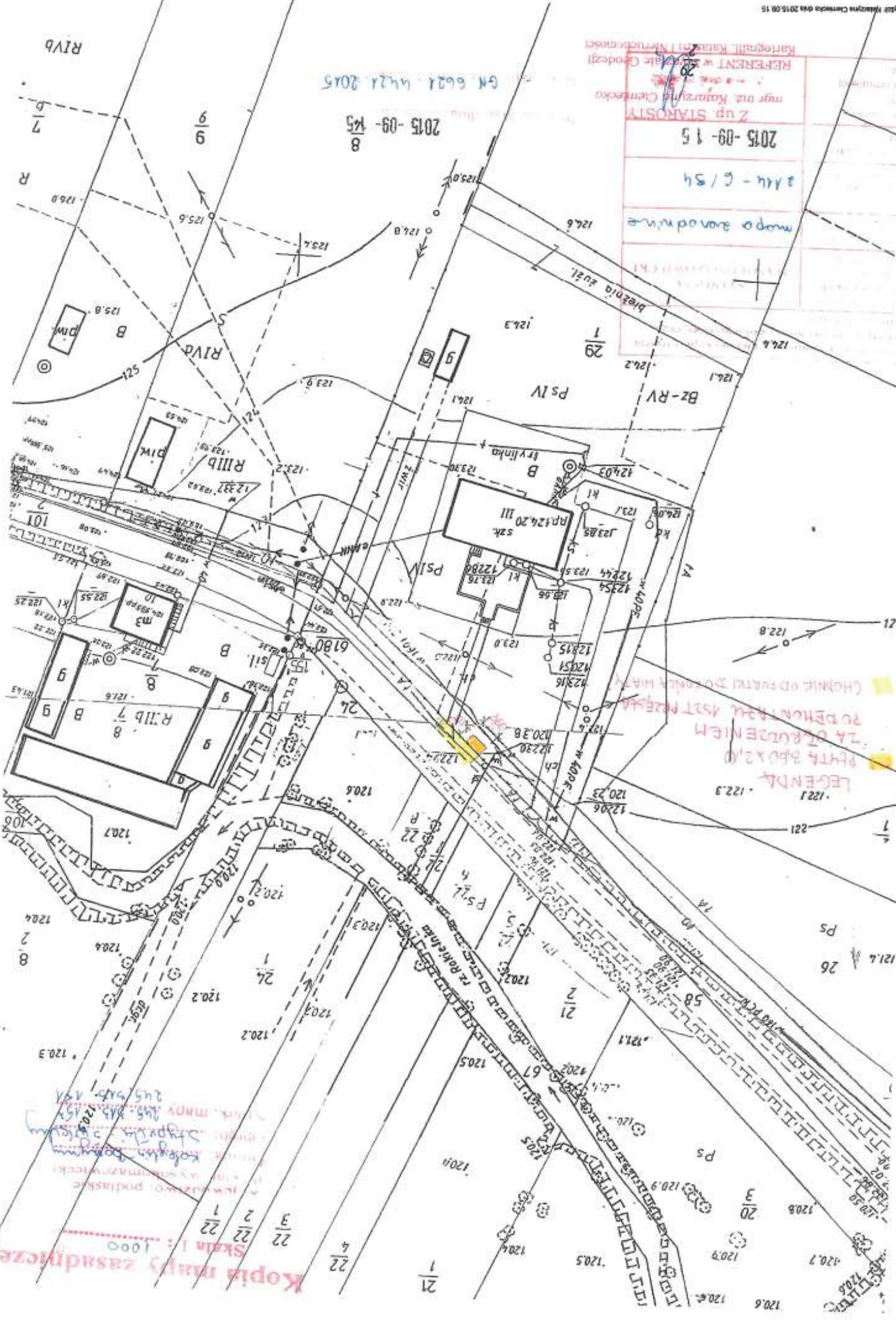
3.8

3.4



Z up. STAROSTY  
2015-09-15  
mapa awandruje  
244-C/54

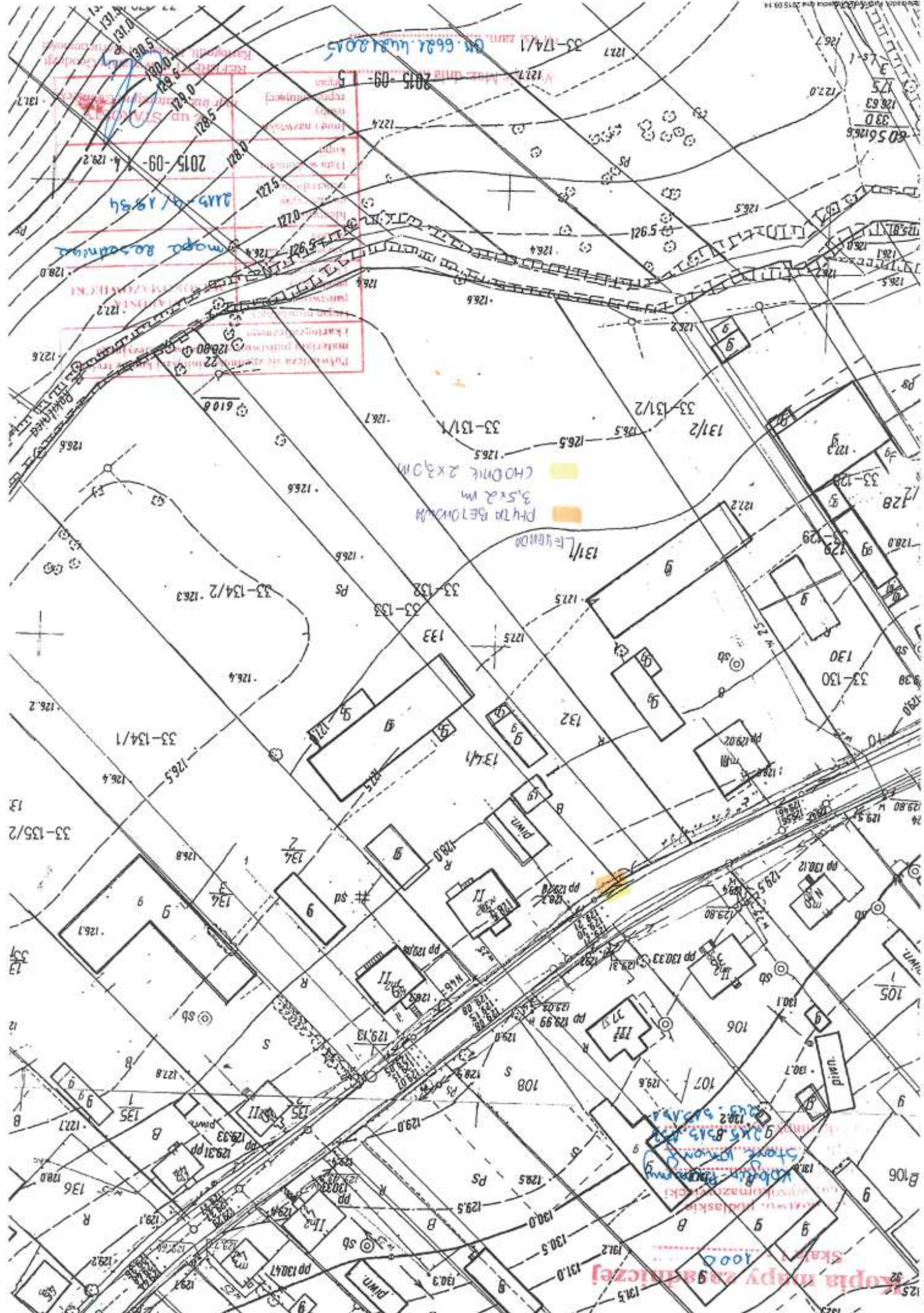
GN 6621 4421 2015  
2015-09-15  
8  
9



Kopia mapy zasadniczej  
Skala 1:1000

Kolegium Geodezyjne  
Krajowy Instytut Geodezyjny  
ul. Młodych 115  
04-010 Wódzka Ciepła  
tel. 245 647 434

LEGENDA  
PŁATY 300x210  
24 ZŁUBIENIEM  
30 DEMONTAŻU KOSTKI PŁYTA  
CHODNIK OD FUNKCJI 300x210 KAMIA



35-174/1

2015-09-15

2015-09-15

18/84

CHODNIK 2x3,0 m

PHYM BETAONDUM 3,5x2 m

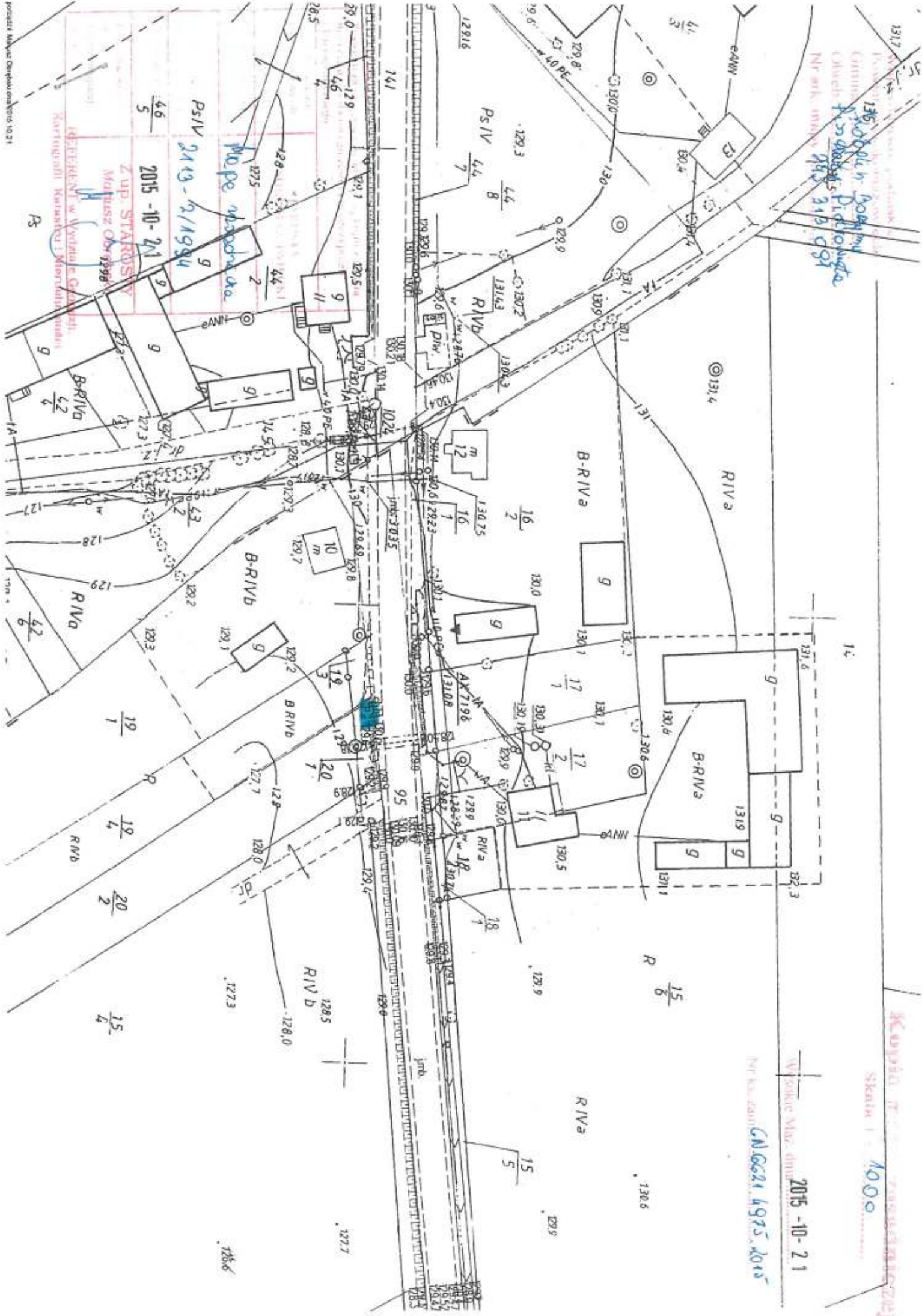
Kuchnia - łazienka

Stół - łazienka

Kobla - Kuchnia

Kopia mapy sąsiedniej Skala 1:1000

135  
Cmentarz  
Kościół  
Nr ark. 1012/1  
145 218 091



Psiv 2119-2/1994  
2015-10-21  
46/5

Zup STAROSIV  
Matusz Obr 1998

18.12.2015 w Wydziale Geodezji,  
Kartografii, Kierownictwa i Kierownika

14

Skala 1: 1000  
2015-10-21

18.12.2015 w Wydziale Geodezji,  
Kartografii, Kierownictwa i Kierownika

Kopia mapy zasadniczej

Skala 1 : 1000

Województwo polskie

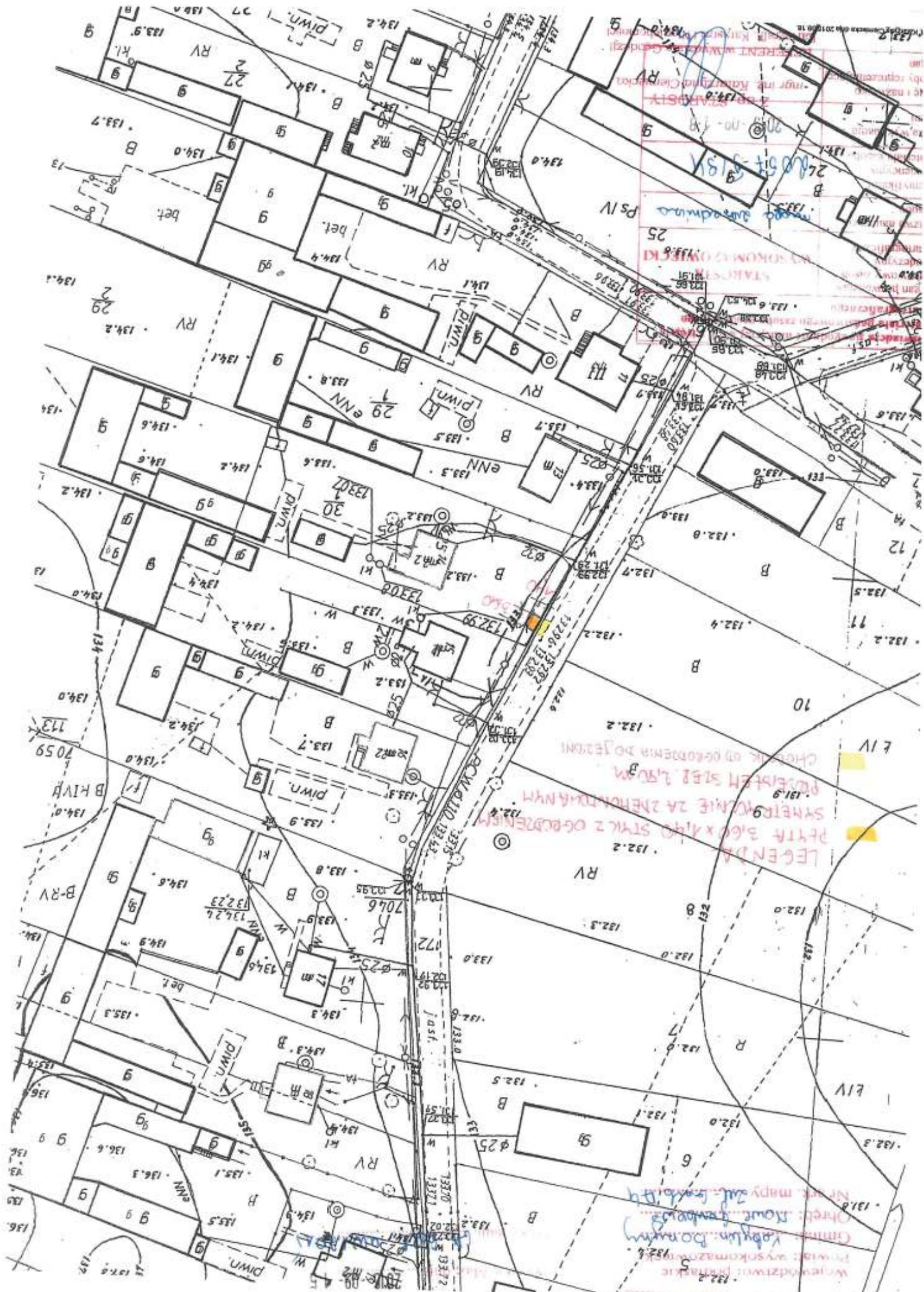
powiat: wyszkowski

Gmina: Kobylin-Dobryń

Opis: Nowe gospodarstwo

Opis: mapy zas. 1/10

LEGENDA  
Płtka zielona - stazk ogrodniczy  
Smyrczynie za zrenowianym  
Pozostaj stazk 1/100m  
Czestok ogrodniczy do jezoni





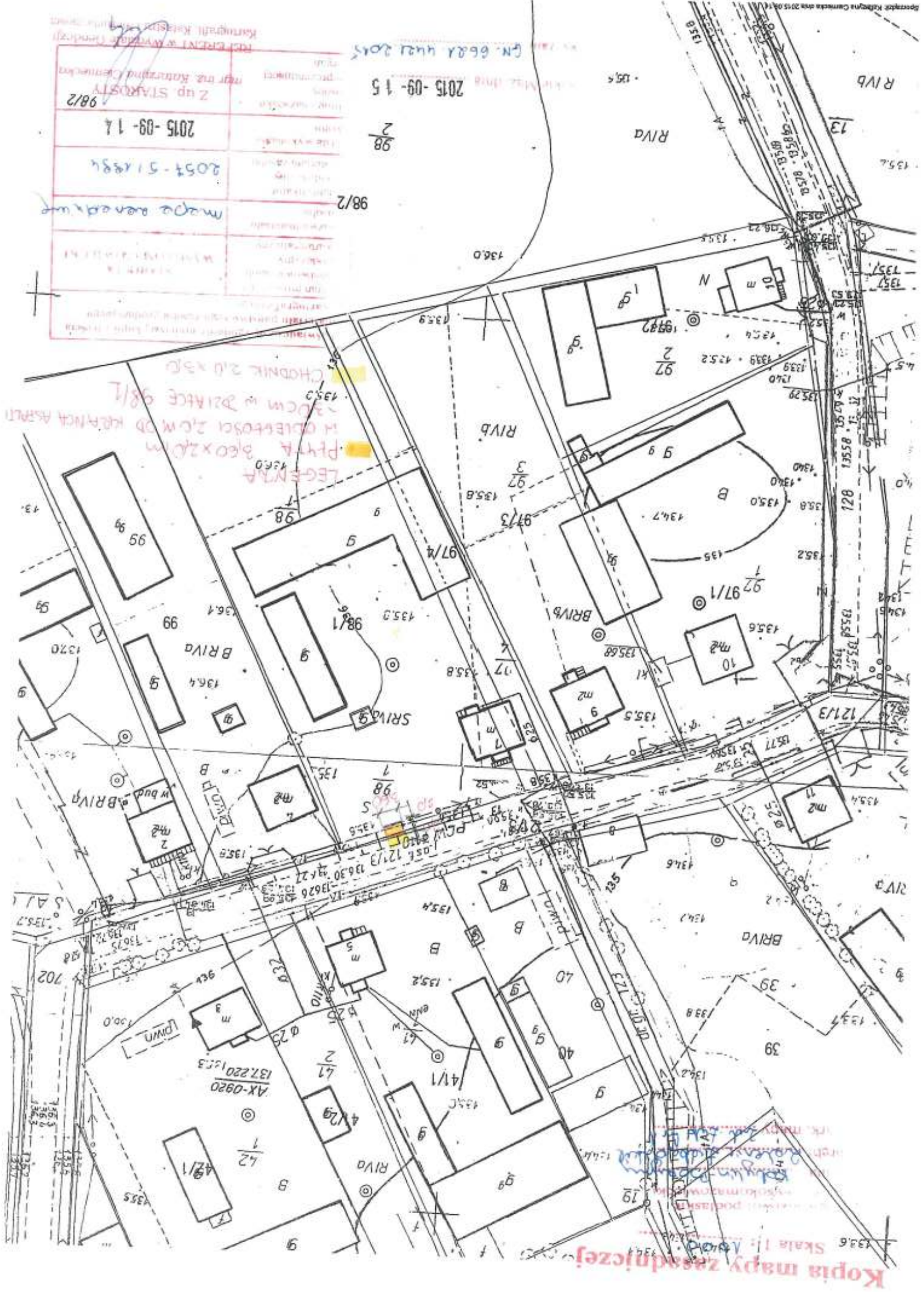
|            |      |            |      |
|------------|------|------------|------|
| 2015-09-14 | 98/2 | 2015-09-14 | 98/2 |
| 2015-09-14 | 98/2 | 2015-09-14 | 98/2 |
| 2015-09-14 | 98/2 | 2015-09-14 | 98/2 |
| 2015-09-14 | 98/2 | 2015-09-14 | 98/2 |
| 2015-09-14 | 98/2 | 2015-09-14 | 98/2 |
| 2015-09-14 | 98/2 | 2015-09-14 | 98/2 |
| 2015-09-14 | 98/2 | 2015-09-14 | 98/2 |
| 2015-09-14 | 98/2 | 2015-09-14 | 98/2 |
| 2015-09-14 | 98/2 | 2015-09-14 | 98/2 |
| 2015-09-14 | 98/2 | 2015-09-14 | 98/2 |

GN. 6681 wuzi 2015

2015-09-15

2/98

98/2



Kopie mapy zasadniczej

Skala 1:1000

Handwritten notes in blue ink, including 'RIVA', 'BRIVA', 'SRIVA', 'B', 'M', 'M2', '98/1', '97/1', '97/2', '97/3', '97/4', '97/5', '97/6', '97/7', '97/8', '97/9', '97/10', '97/11', '97/12', '97/13', '97/14', '97/15', '97/16', '97/17', '97/18', '97/19', '97/20', '97/21', '97/22', '97/23', '97/24', '97/25', '97/26', '97/27', '97/28', '97/29', '97/30', '97/31', '97/32', '97/33', '97/34', '97/35', '97/36', '97/37', '97/38', '97/39', '97/40', '97/41', '97/42', '97/43', '97/44', '97/45', '97/46', '97/47', '97/48', '97/49', '97/50'.



**Kopia mapy zasadniczej**

Skala 1 : 10 00

Województwo: podlaskie  
Powiat: wysokomazowiecki  
Gmina: Kobylin-Bowmy  
Obręb: Łaski-Piaseki  
Nr ark. mapy: 85 343.084

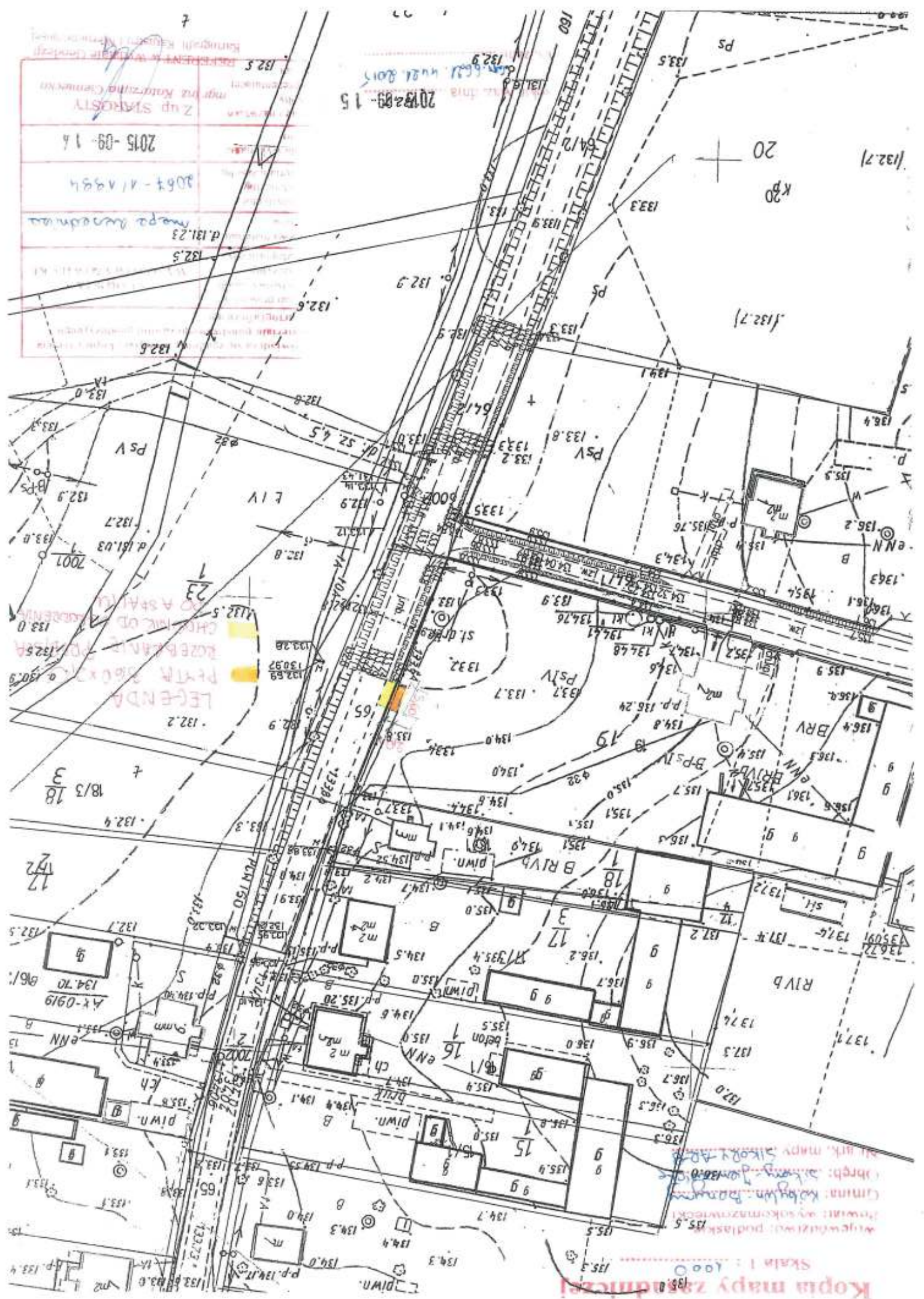


**FRANKI PIASKI**

Województwo: podlaskie  
Powiat: wysokomazowiecki  
Gmina: Kobylin-Bowmy  
Obręb: Łaski-Piaseki  
Nr ark. mapy: 85 343.084  
2015-09-11  
2015-09-15  
6165/29  
6166/28  
6167/27  
6168/26  
6169/25  
6170/24  
6171/23  
6172/22  
6173/21  
6174/20  
6175/19  
6176/18  
6177/17  
6178/16  
6179/15  
6180/14  
6181/13  
6182/12  
6183/11  
6184/10  
6185/9  
6186/8  
6187/7  
6188/6  
6189/5  
6190/4  
6191/3  
6192/2  
6193/1

**Kopia mapy zasadniczej**  
Skala 1 : 1000

Opis: składowo-transportowa  
Czynniki: kołowy, baranek  
Przeznaczenie: podskarpce  
Wzrost: 1000



2018-09-15  
Z up. STAROSTY  
2015-09-14  
2067-1/1384  
mapa zasadnicza  
132.5  
131.23

LEGENDA  
PETR 300x3  
ROZBIENIE  
CH. KAN. OD  
132.5  
132.6  
132.7  
132.8  
132.9  
133.0  
133.1  
133.2  
133.3  
133.4  
133.5  
133.6  
133.7  
133.8  
133.9  
134.0  
134.1  
134.2  
134.3  
134.4  
134.5  
134.6  
134.7  
134.8  
134.9  
135.0  
135.1  
135.2  
135.3  
135.4  
135.5  
135.6  
135.7  
135.8  
135.9  
136.0  
136.1  
136.2  
136.3  
136.4  
136.5  
136.6  
136.7  
136.8  
136.9  
137.0  
137.1  
137.2  
137.3  
137.4  
137.5  
137.6  
137.7  
137.8  
137.9  
138.0  
138.1  
138.2  
138.3  
138.4  
138.5  
138.6  
138.7  
138.8  
138.9  
139.0  
139.1  
139.2  
139.3  
139.4  
139.5  
139.6  
139.7  
139.8  
139.9  
140.0  
140.1  
140.2  
140.3  
140.4  
140.5  
140.6  
140.7  
140.8  
140.9  
141.0  
141.1  
141.2  
141.3  
141.4  
141.5  
141.6  
141.7  
141.8  
141.9  
142.0  
142.1  
142.2  
142.3  
142.4  
142.5  
142.6  
142.7  
142.8  
142.9  
143.0  
143.1  
143.2  
143.3  
143.4  
143.5  
143.6  
143.7  
143.8  
143.9  
144.0  
144.1  
144.2  
144.3  
144.4  
144.5  
144.6  
144.7  
144.8  
144.9  
145.0

18/13 3

17

17

18

19

20

21

22

23

24

25

20

20

23

7

18

17

16

15

14

13

12

11

10

9

8

7

6

5

4

3

2

1

0

-1

-2

-3

-4

-5

-6

-7

-8

-9

-10

-11

-12

-13

-14

-15

-16

-17

-18

-19

-20

-21

-22

-23

-24

-25

-26

-27

-28

-29

-30

-31

-32

-33

-34

-35

-36

-37

-38

-39

-40

-41

-42

-43

-44

-45

-46

-47

-48

-49

-50

-51

-52

-53

-54

-55

-56

-57

-58

-59

-60

-61

-62

-63

-64

-65

-66

-67

-68

-69

-70

-71

-72

-73

-74

-75

-76

-77

-78

-79

-80

-81

-82

-83

-84

-85

-86

-87

-88

-89

-90

-91

-92

-93

-94

-95

-96

-97

-98

-99

-100

-101

-102

-103

-104

-105

-106

-107

-108

-109

-110

-111

-112

-113

-114

-115

-116

-117

-118

-119

-120

-121

-122

-123

-124

-125

-126

-127

-128

-129

-130

-131

-132

-133

-134

-135

-136

-137

-138

-139

-140

-141

-142

-143

-144

-145

-146

-147

-148

-149

-150

-151

-152

-153

-154

-155

-156

-157

-158

-159

-160

-161

-162

-163

-164

-165

-166

-167

-168

-169

-170

-171

-172

-173

-174

-175

-176

-177

-178

-179

-180

-181

-182

-183

-184

-185

-186

-187

-188

-189

-190

-191

-192

-193

-194

-195

-196

-197

-198

-199

-200

-201

-202

-203

-204

-205

-206

-207

-208

-209

-210

-211

-212

-213

-214

-215

-216

-217

-218

-219

-220

-221

-222

-223

-224

-225

-226

-227

-228

-229

-230

-231

-232

-233

-234

-235

-236

-237

-238

-239

-240

-241

-242

-243

-244

-245

-246

-247

-248

-249

-250

-251

-252

-253

-254

-255

-256

-257

-258

-259

-260

-261

-262

-263

-264

-265

-266

-267

-268

-269

-270

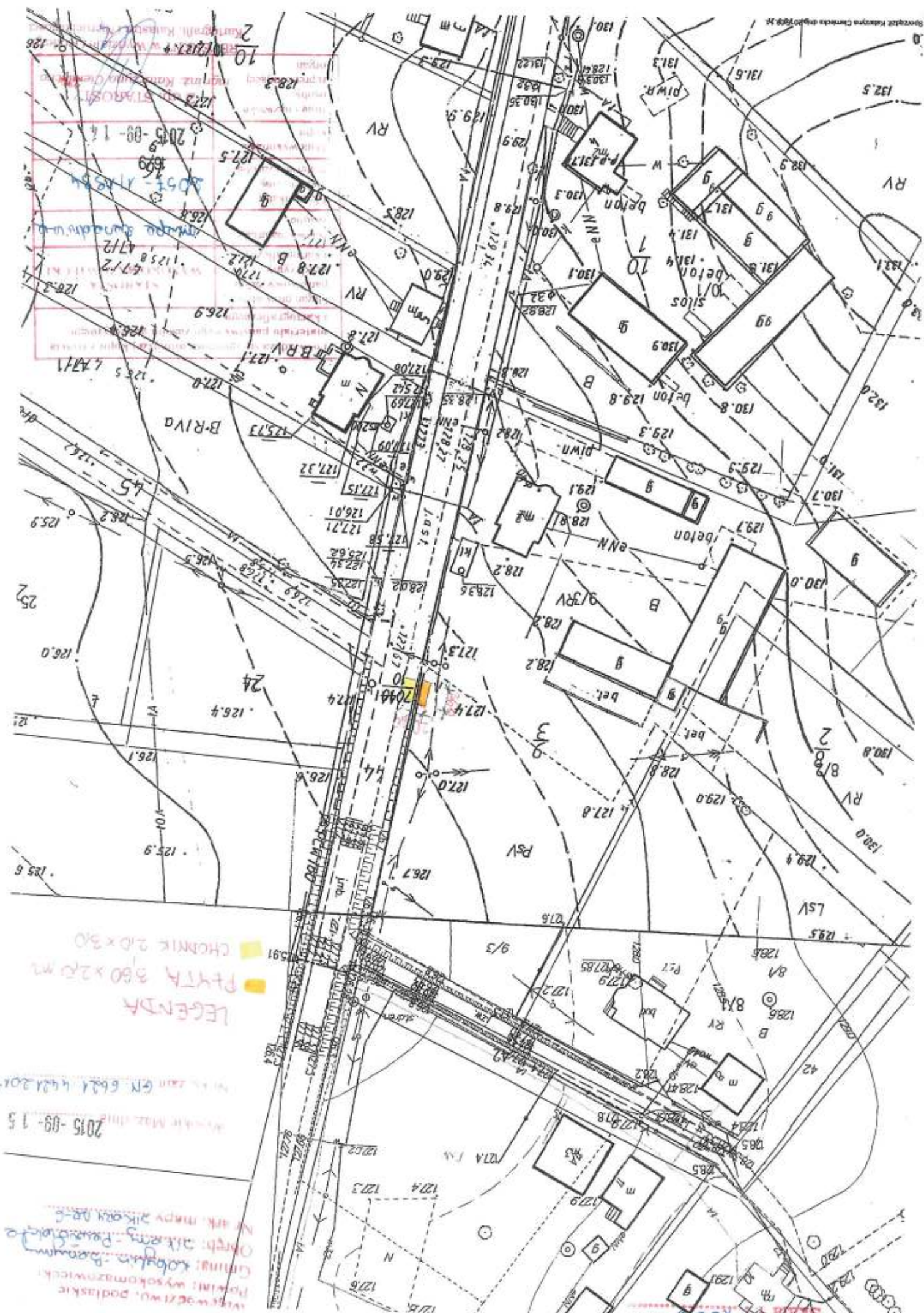
-271

-272

-273

**Kopia mapy zasadniczej**

Skala 1:1000



**LEGENDA**

- CHODNIK 2.0x3.0
- PŁYTA 3.60x2.0m

2015-09-15

GN 6621 44212015

Wzrost: wysoki, podstanie  
Główny: kobocin - Beniamin  
Opis: aikony - Prawdopodobnie  
Nr ark. mapy: 21004 02-5

2015-09-14  
2015-11-25  
2015-09-14

10  
2

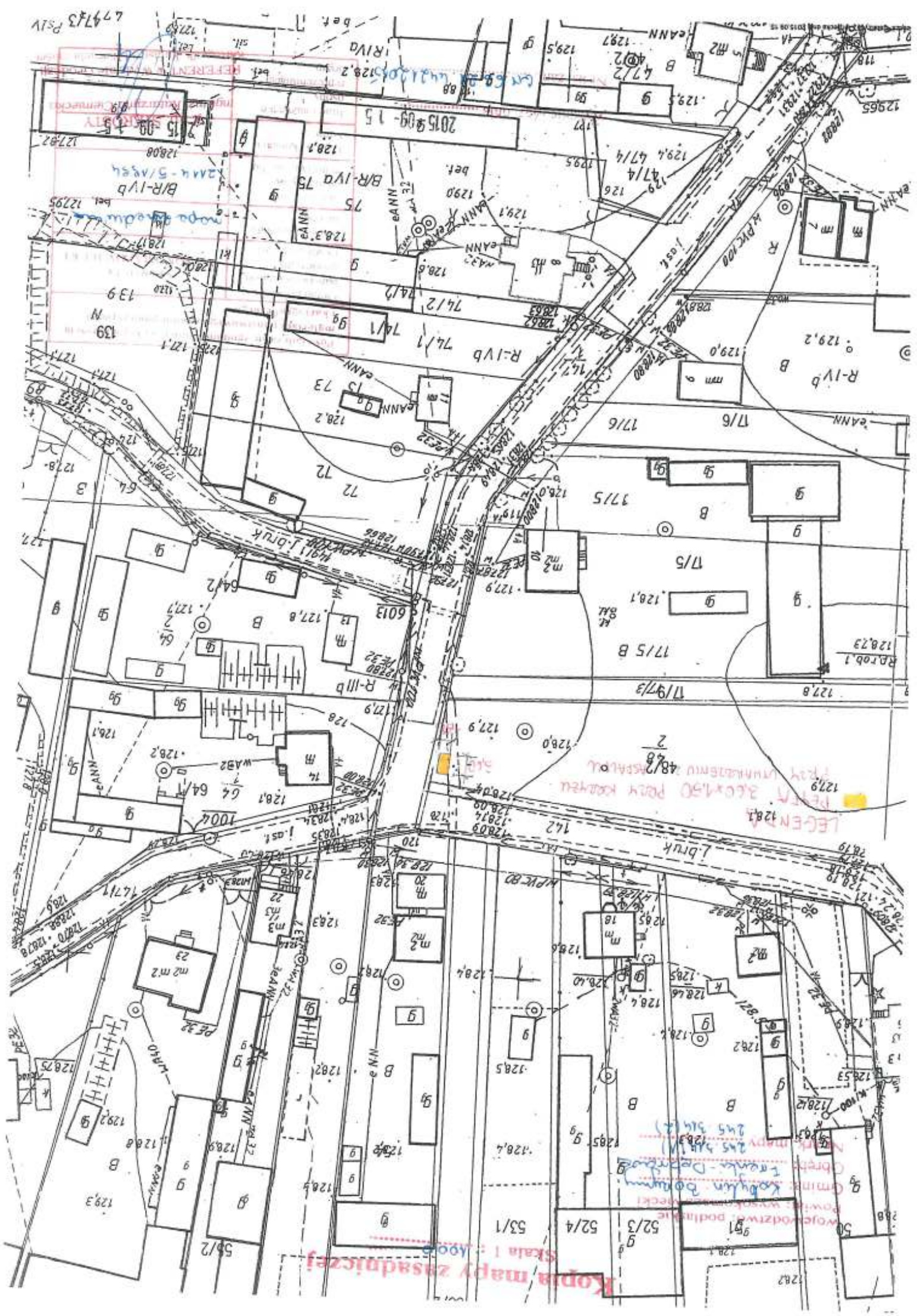












Kopia mapy zasadycezej  
Skala 1:400.5

LEGENDA  
PEŁNIA 360x150 PŁYTA KOPERTY  
1279

2015 09-15  
B/R-IVb  
128.3  
128.08  
127.92

139  
139  
127.1  
127.1  
127.1

6013  
127.8  
127.7  
127.7  
127.7

1004  
126.1  
126.1  
126.1  
126.1

56/2  
128.9  
128.9  
128.9  
128.9

52/3  
52/4  
53/1  
128.4  
128.4

74/1  
74/1  
74/1  
74/1

72  
72  
72  
72

64/2  
64/2  
64/2  
64/2

127.9  
127.9  
127.9  
127.9

128.3  
128.3  
128.3  
128.3

128.5  
128.5  
128.5  
128.5

129.4  
129.4  
129.4  
129.4

129.0  
129.0  
129.0  
129.0

128.1  
128.1  
128.1  
128.1

128.0  
128.0  
128.0  
128.0

128.5  
128.5  
128.5  
128.5

128.4  
128.4  
128.4  
128.4

129.5  
129.5  
129.5  
129.5

129.0  
129.0  
129.0  
129.0

128.1  
128.1  
128.1  
128.1

128.0  
128.0  
128.0  
128.0

128.5  
128.5  
128.5  
128.5

128.4  
128.4  
128.4  
128.4

129.5  
129.5  
129.5  
129.5

129.0  
129.0  
129.0  
129.0

128.1  
128.1  
128.1  
128.1

128.0  
128.0  
128.0  
128.0

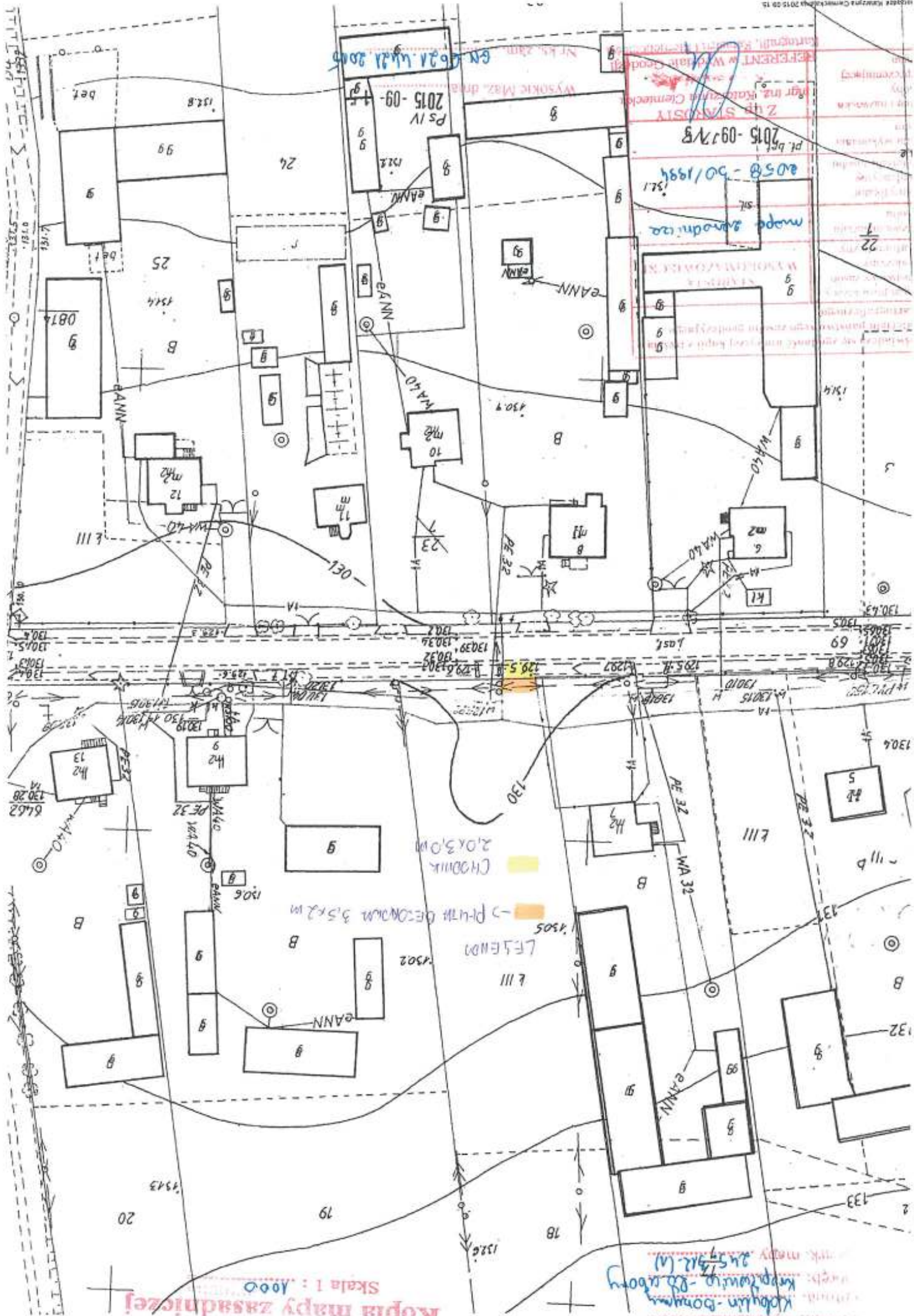
128.5  
128.5  
128.5  
128.5

128.4  
128.4  
128.4  
128.4

Kopia mapy zasadniczej

Skala 1 : 1000

Kopyan-Domnar  
Kopirniwa - ob'abony  
12.05.2012 (M)



GN 6921 14.12.2000

2015-09-15

2015-09-18

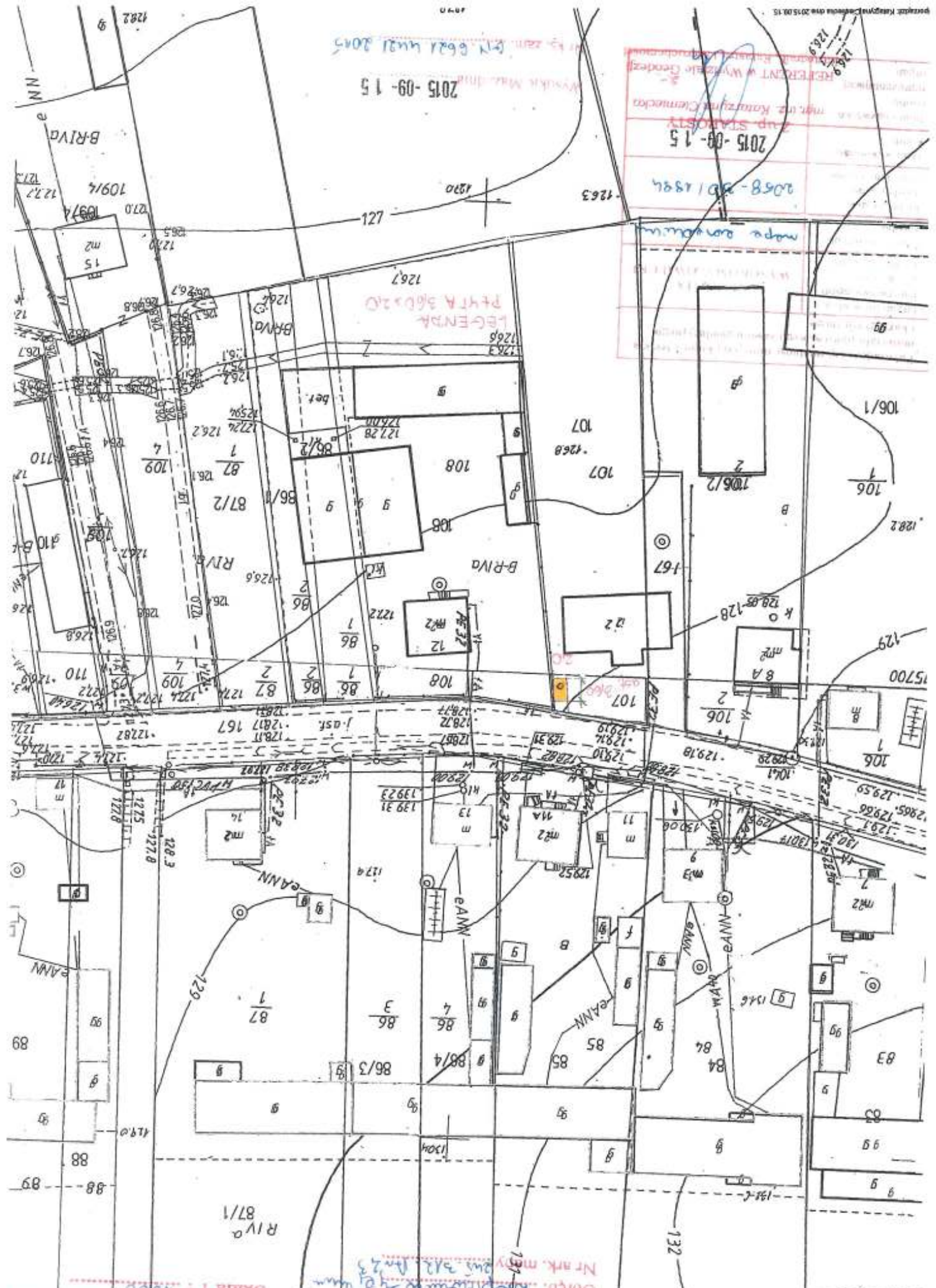
mapa zasadnicza

12.05.2012 (M)

Kopyan-Domnar

Kopirniwa - ob'abony

Województwo: podlaskie  
Powiat: wyszkowski  
Gmina: Kobylan - Gajmarz  
Opis: Kopia mapy z 1990 r.  
Nr ark. mapy: 312/103

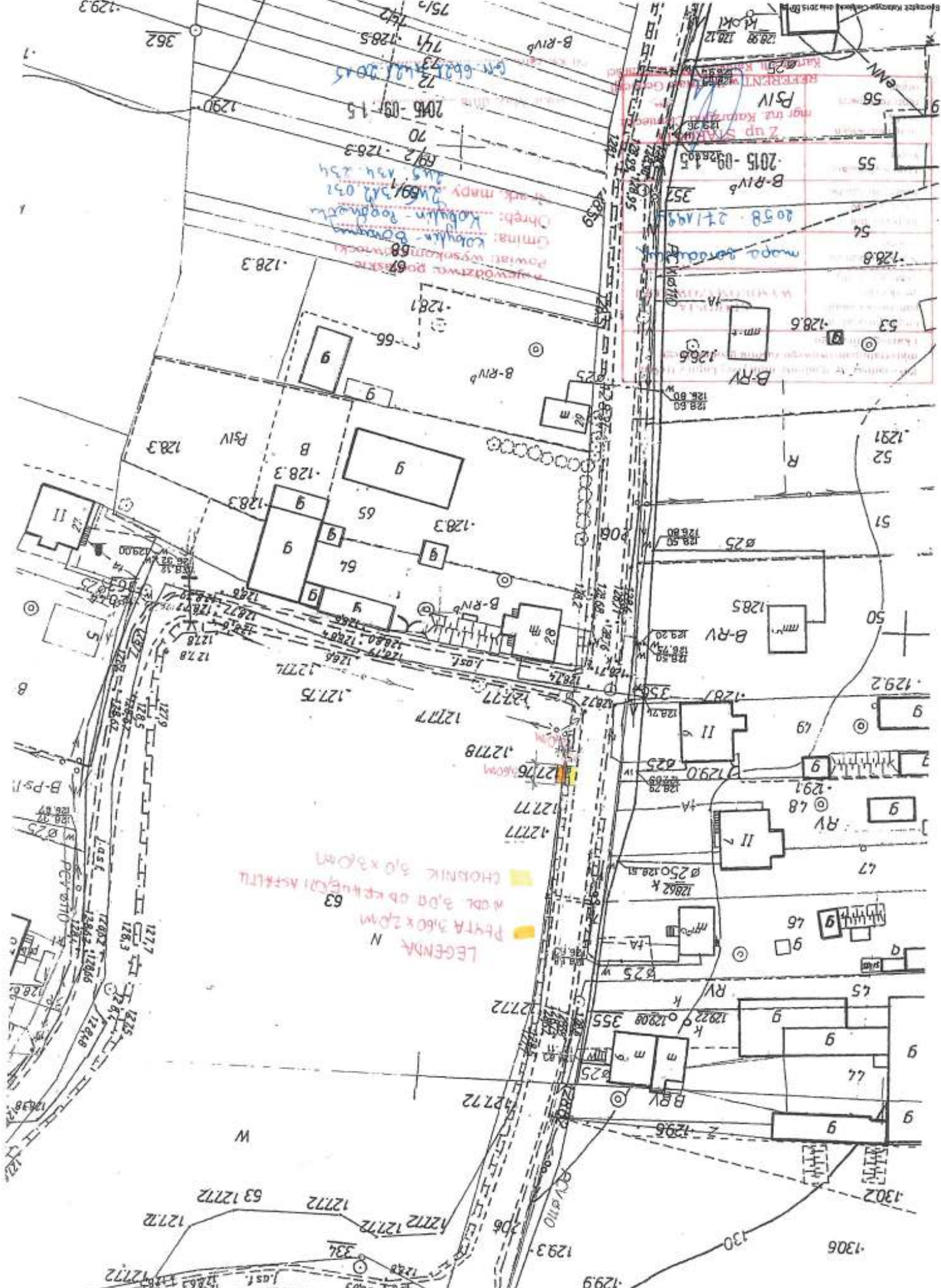


2015-09-15  
WYBUDEK MAŁY DZIAŁ  
REPERENT W WYBUDZEK  
ZAP. STATYSTY  
miej. z katastru Ciemiecza

Kopia mapy zasadniczej  
Skala 1 : 4000

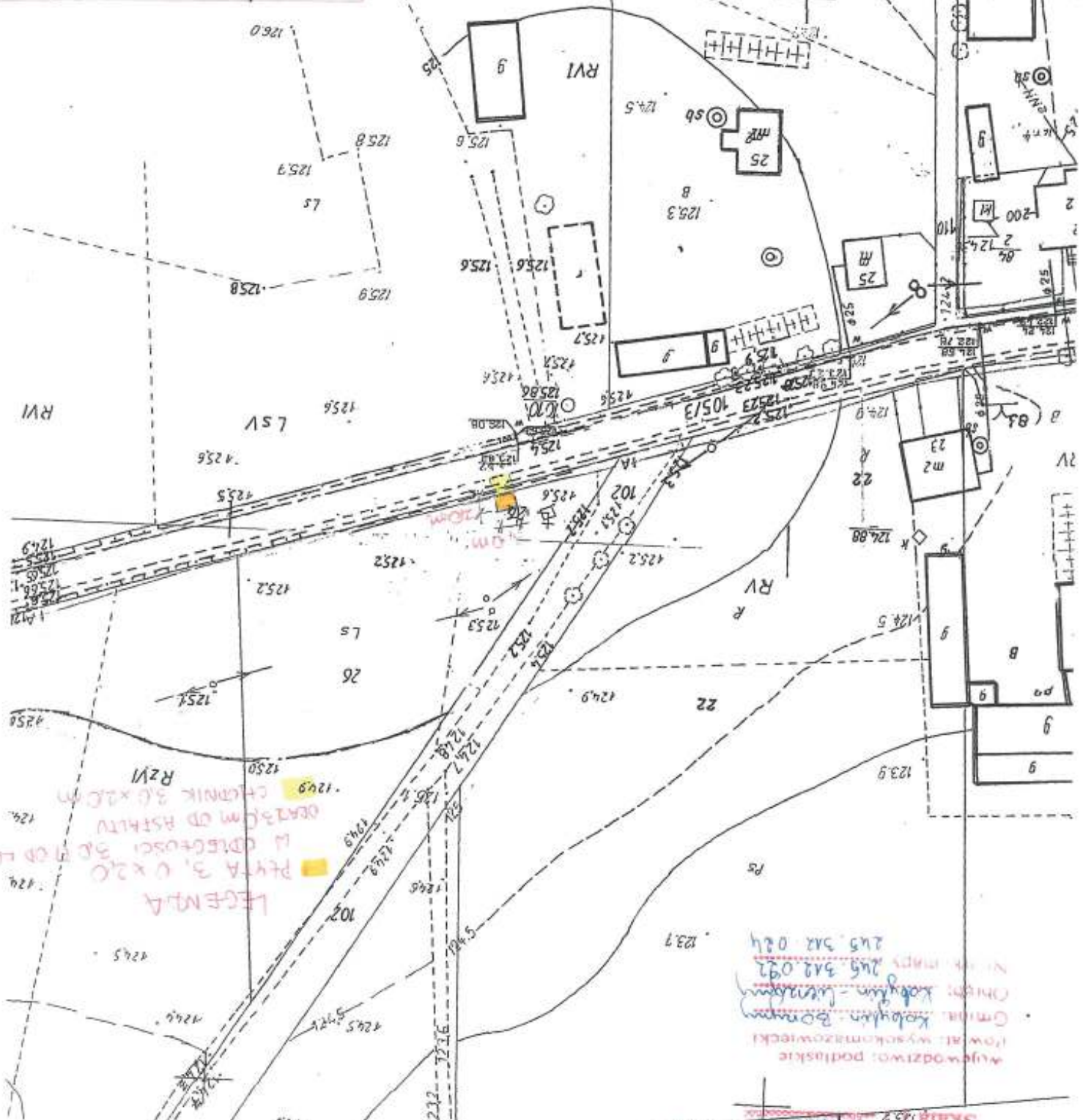


**Kopia mapy zasadniczej**  
 Skala 1 : 1000



|                            |                            |
|----------------------------|----------------------------|
| REPERENT W WYKAZIE CENOWYM | REPERENT W WYKAZIE CENOWYM |
| 2015-09-15                 | 2015-09-15                 |
| 2058-A2/1994               | 2058-A2/1994               |
| mapa zasadnicza            | mapa zasadnicza            |
| 1/88                       | 1/88                       |

2015-09-15  
 6N-0621-4421.2015



LEGENDA  
 PŁYTA 3, 0 x 2,0  
 W ODCIEGACH 3,0 m OD LOPH  
 ODCIEG 3,0 m OD ASYSTU  
 CHŁONIK 3,0 x 2,0 m  
 RZVI

Wywodzivo: podlaskie  
 Powiat: wysokomazowiecki  
 Gmina: Kobylin - Borowina  
 Olsztyn - Kobylin  
 245 542 092  
 245 542 084

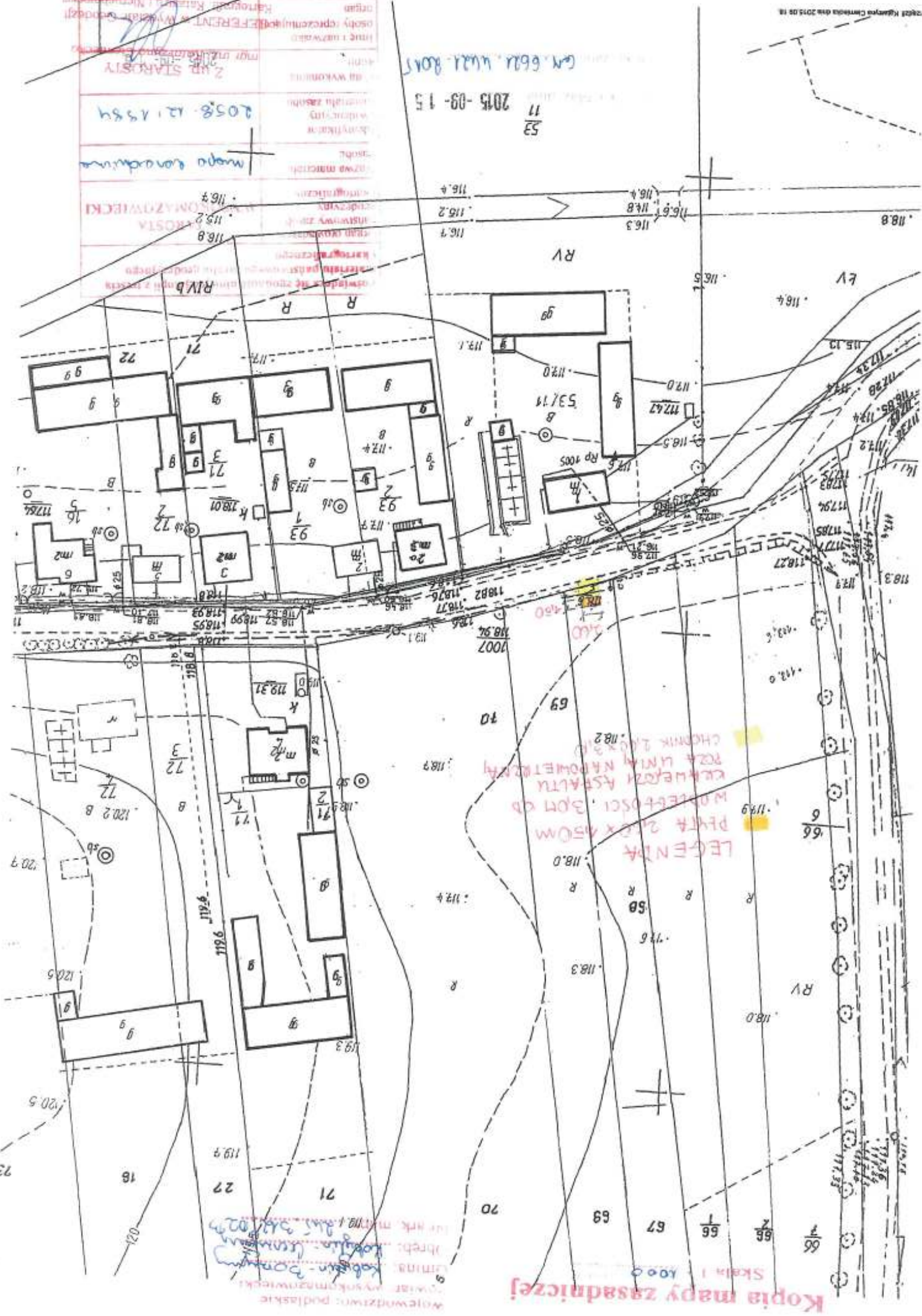
Kopie...  
 Skala 1:1000  
 1339

Wzrost: 1,80 m  
 Ciężar ciała: 70 kg  
 Ciężar serca: 300 g  
 Ciężar płuc: 1,2 kg  
 Ciężar wątroby: 1,5 kg  
 Ciężar nerek: 120 g  
 Ciężar pęcherzyka żółciowego: 50 g  
 Ciężar pęcherzyka wodnego: 10 g  
 Ciężar trzustki: 70 g  
 Ciężar śledziony: 150 g  
 Ciężar macicy: 50 g  
 Ciężar jajników: 20 g  
 Ciężar gruczołu krokowego: 20 g  
 Ciężar prostaty: 20 g  
 Ciężar pęcherzyka moczowego: 30 g  
 Ciężar pęcherzyka żółciowego: 50 g  
 Ciężar pęcherzyka wodnego: 10 g  
 Ciężar trzustki: 70 g  
 Ciężar śledziony: 150 g  
 Ciężar macicy: 50 g  
 Ciężar jajników: 20 g  
 Ciężar gruczołu krokowego: 20 g  
 Ciężar prostaty: 20 g  
 Ciężar pęcherzyka moczowego: 30 g

cm 66,2 w. 21 80,5

11 53  
2015-09-15

2015.12.15.84  
Mapa zasadnicza



Kopia mapy zasadniczej  
Skala 1:1000

Wzrost: 1,80 m  
 Ciężar ciała: 70 kg  
 Ciężar serca: 300 g  
 Ciężar płuc: 1,2 kg  
 Ciężar wątroby: 1,5 kg  
 Ciężar nerek: 120 g  
 Ciężar pęcherzyka żółciowego: 50 g  
 Ciężar pęcherzyka wodnego: 10 g  
 Ciężar trzustki: 70 g  
 Ciężar śledziony: 150 g  
 Ciężar macicy: 50 g  
 Ciężar jajników: 20 g  
 Ciężar gruczołu krokowego: 20 g  
 Ciężar prostaty: 20 g  
 Ciężar pęcherzyka moczowego: 30 g



**Kopie mapy zasadniczej**  
Skala 1 : 1000

Województwo: podlaskie 11/95  
Powiat: wysokomazowiecki

Gmina: Kobieliński Bory  
Obręb: 0105 348.061  
Nr ark. mapy: 445 348.061

2015-09-15

z. gm. 622 (ul. Bory)

**LEGENDA**  
■ PŁYTA 3.6x2.0  
■ KOLEKTOR 400mm OD KRAJOWEJ ASFALTOWEJ CHODNIEK WYKŁADKO

